
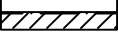



























## LEGENDA

### Základní informace o území

-  Hranice kraje
-  Hranice ORP
-  Řešené území
-  Obec s rozšířenou působností pro obec Trnov
-  Obec s pověřeným úřadem pro obec Trnov
-  Silnice I. třídy / kapacitní silnice
-  Silnice II. třídy
-  Vybrané silnice III. třídy
-  Železniční trať
-  Hranice chráněné oblasti přirozené akumulace vod

### Návrhová část (dle ZÚR)

- | NÁVRH   | ÚZEMNÍ REZERVA  |   |
|---|---|---|
|    |  | Koridor silnice I. třídy / kapacitní silnice  |
|    |  | Koridor silnice II. a III. třídy              |
|    |  | Koridor železnice                             |
|    |   | Průmyslová zóna nadmístního významu           |
|    |  | Koridor VTL plynovodu                         |
|    |  | Lokalita vhodná pro akumulaci povrchových vod |
|    |  | Ochrana před povodněmi, poldr, suchá nádrž    |
|    |   | Nadregionální biokoridor                      |
|   |   | Nadregionální biocentrum                      |
|  |   | Regionální biokoridor                         |
|  |   | Regionální biocentrum                         |

Spolufinancováno z prostředků Ministerstva pro místní rozvoj




**MINISTERSTVO  
PRO MÍSTNÍ  
ROZVOJ ČR**



ZÁZNAM O ÚČINNOSTI: Územní plán Trnov		
Označení správního orgánu, který územní plán vydal:	Zastupitelstvo obce Trnov	
Datum nabytí účinnosti:	25. 9. 2020	
Pořizovatel:	Městský úřad Dobruška, odbor rozvoje města	Úřední razítko a podpis
Jméno a příjmení oprávněné úřední osoby pořizovatele:	Ing. Šárka Šanovcová	
Funkce:	referent odboru rozvoje města	

## ODŮVODNĚNÍ ÚZEMNÍHO PLÁNU TRNOV VÝKRES ŠIRŠÍCH VZTAHŮ

2

Projektant:	REGIO, projektový ateliér s.r.o.		
Autorský kolektiv:	Ing. arch. Jana Šejvlová, Ing. Zlata Macháčová, RNDr. Lukáš Zemánek, Ph.D., Jan Harčarik, Pavel Kupka, Lucie Hostáková		
Objednatel:	Obec Trnov	Návrh:	Prosinec 2019
Měřítko:	1 : 100 000	Vydaný ÚP:	Září 2020